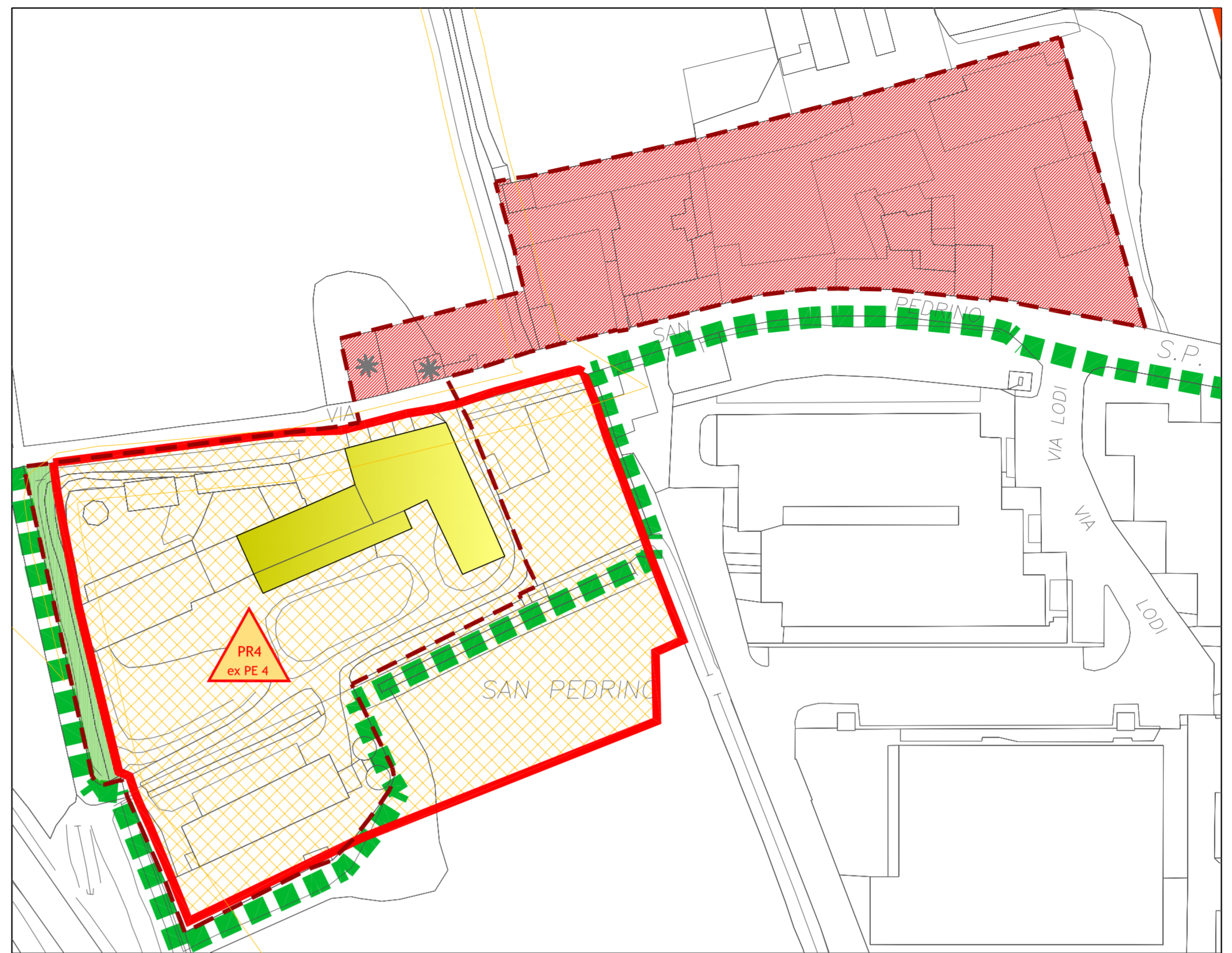
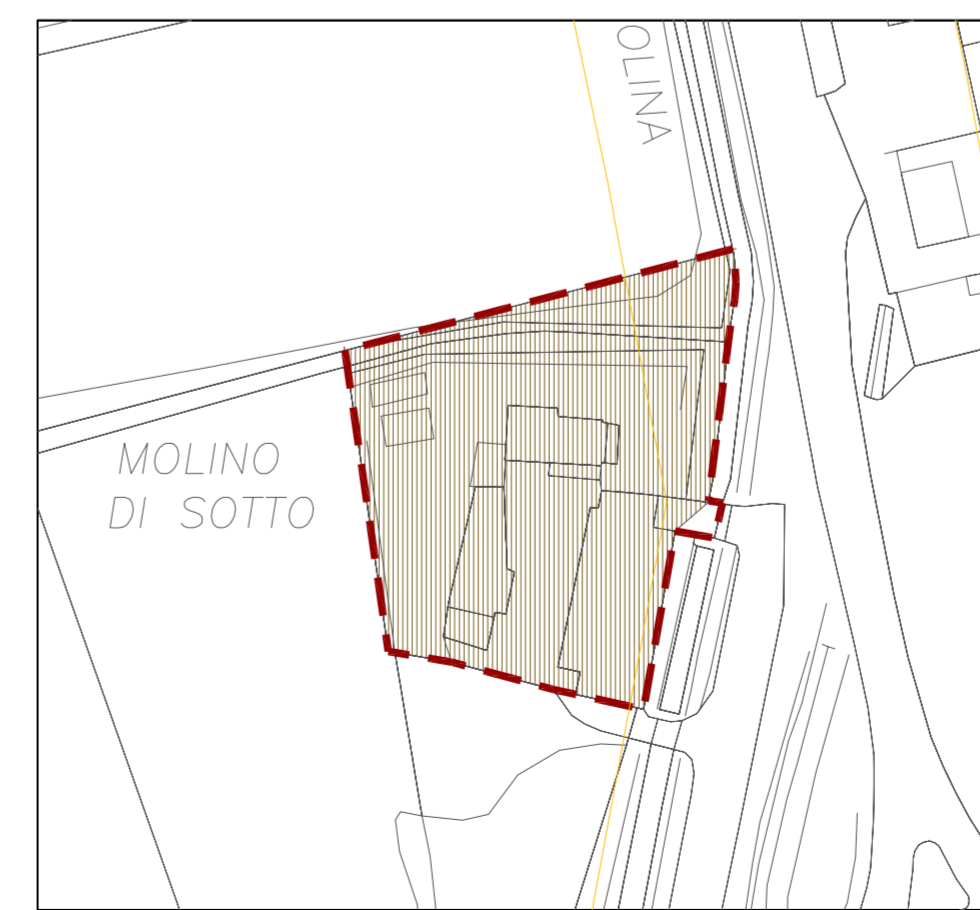


Vignate



San Pedrino



Molino di Sotto

SISTEMA DELLO SPAZIO COSTRUITO

- Nuclii storici
- Edifici di formazione storica con particolari prescrizioni
- Città di formazione storica
- Città consolidata prevalentemente residenziale ad alta densità
- Città consolidata prevalentemente residenziale a media densità
- manufatti eccezionali della storia agraria
- Città da consolidare residenziale in ambito storico
- Ambiti di trasformazione della città residenziale in ambito storico

SISTEMA DELLO SPAZIO APERTO

- ferrovia
- parcheggi pubblici
- attrezzature collettive
- verde pubblico
- zona pedonale
- percorsi pedonali pubblici
- percorsi ciclopedonali
- fasce di rispetto
- Aree di salvaguardia dei pozzi

CONFINI

- perimetro del Parco Sud Milano
- perimetro del centro storico



Comune di Vignate
Via Roma, 19 - 20060 Vignate (MI) - 02.9508081
Provincia di Milano

PIANO DI GOVERNO DEL TERRITORIO
Legge Regionale 12/2005

Piano delle Regole
Quadro normativo
n2_t2 Mappa delle previsioni e delle norme per i nuclei storici
Scala 1:1000

Il Sindaco: Vergani Emilio

Il responsabile del procedimento: Geom. Balconi Massimo

Adozione: 30 Giugno 2008

Approvazione: 11 Dicembre 2008

PIANO DI GOVERNO DEL TERRITORIO VERSIONE APPROVATA E CONFORME ALLE CONTRODEDIZIONI E ALL'APPROVAZIONE DEFINITIVA DEL PIANO DI GOVERNO DEL TERRITORIO AI SENSI DELL'ART. 13 DELLA LEGGE REGIONALE N. 12/2005 E SUCCESSIVE MODIFICHE ED INTEGRAZIONI. DOCUMENTO DI PIANO, PIANO DELLE REGOLE, PIANO DEI SERVIZI E VALUTAZIONE AMBIENTALE STRATEGICA.

delibera 53 del 11 dicembre 2008

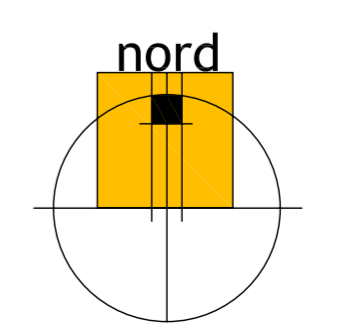
FDA international
urbanistica, architettura
di Marco Facchinetti e Marco Dellavalle

R

via G. Agnesi 12
20135 Milano
02 36520482
www.fdainternational.it

Collaboratori
Dott. Anzalone Davide
Dott. Bonatti Nicola

Consulenti esterni
Criteria s.r.l.
valutazione ambientale strategica



n2_t2